

ANEXO III - CATALOGACIÓN DE ENTIDADES, INFRAESTRUCTURAS Y ACTIVIDADES SEGÚN RIESGO


1.1. FICHAS MUNICIPALES

1.1.1. Sarriguren



POBLACIÓN	Sarriguren		
Coordenadas	Lat.: 42.811004 Long.: -1.592881		
Descripción	Núcleo urbano con entorno forestal, industrial y agrícola		
Población	15.935		
Densidad de las casas	>8 casas/ha		
Particularidades e identificación riesgo	Identificación de Riesgo	Tipología	Observaciones
	Riesgos naturales	Nevadas	Invierno
		Heladas	Invierno
		Sequías y altas temperaturas	Verano
		Vientos fuertes	Todo el año
		Movimiento sísmico	Todo el año
	Riesgos antrópicos	Incendios - Forestales - Urbano - Industrial	- Forestales en verano, ver Plan Especial frente IF (PAMIF). - Urbano e Industrial todo el año.
Transporte - Carreteras		Red viaria, especialmente PA-30.	
Aéreo		- Envoltente de Servidumbres de operaciones de aeronaves - Envoltente de Servidumbres de Aeródromo y Radioeléctricas (Ver ilustración 28)	




		Fallo en el abastecimiento de servicios esenciales	Todo el año
	Riesgos Tecnológicos	Mercancías peligrosas	Según plan especial cerca de las vías de la PA-30 (ver punto 3.1.3)
Comunicaciones y vías de acceso	NA-2310 y PA-30		
Personas de contacto	Alcaldía (Anexo I)		
Número de hidrantes	53 + (39 bocas de riego)		
Elementos vulnerables	Ver plano nº8 en Anexo II		
Punto de encuentro 	Polideportivo municipal de Olaz		
Albergue Temporal	Complejo polideportivo municipal (ver Anexo IV)		
Sup. Aterrizaje helicóptero	Parcela dotacional Olaz		

1.1.2. Olaz




POBLACIÓN		Olaz	
Coordenadas	Lat.: 42.820317 Long.: -1.587950		
Descripción	Núcleo urbano con entorno forestal y agrícola		
Población	683		
Densidad de las casas	>8 casas/ha		
Particularidades e identificación riesgo	Identificación de Riesgo	Tipología	Observaciones
	Riesgos naturales	Nevadas	Invierno
		Heladas	Invierno
		Sequías y altas temperaturas	Verano
		Vientos fuertes	Todo el año
		Movimiento sísmico	Todo el año
	Riesgos antrópicos	Incendios - Forestales - Urbano - Industrial	- Forestales en verano, ver Plan Especial frente IF (PAMIF). - Urbano e Industrial todo el año.
Transporte - Carreteras		Red viaria, especialmente PA-30.	

		Aéreo	- Envolvente de Servidumbres de operaciones de aeronaves (Ver ilustración 28)
		Fallo en el abastecimiento de servicios esenciales	Todo el año
	Riesgos Tecnológicos	Mercancías peligrosas	Según plan especial cerca de las vías de la PA-30 (ver punto 3.1.3)
Comunicaciones y vías de acceso	NA-8107 y PA-30		
Personas de contacto	Alcaldía (Anexo I)		
Número de hidrantes	10 + (7 bocas de riego)		
Punto de encuentro 	Polideportivo municipal de Olaz		
Albergue Temporal	Complejo polideportivo municipal (ver Anexo IV)		
Sup. Aterrizaje helicóptero	Parcela dotacional Olaz		

1.1.3. Gorráiz




POBLACIÓN	Gorráiz		
Coordenadas	Lat.: 42.823007 Long.: -1.578623		
Descripción	Núcleo urbano que contiene masas forestales, campo golf y con una clara frontera Agrícola		
POBLACIÓN	3.695		
Densidad de las casas	>8 casas/ha		
Particularidades e identificación riesgo	Identificación de Riesgo	Tipología	Observaciones
	Riesgos naturales	Nevadas	Invierno
		Heladas	Invierno
		Sequías y altas temperaturas	Verano
		Vientos fuertes	Todo el año
		Movimiento sísmico	Todo el año
	Riesgos antrópicos	Incendios - Forestales - Urbano - Industrial	- Forestales en verano, ver Plan Especial frente IF (PAMIF). - Urbano e Industrial todo el año.

		Transporte - Carreteras	Red viaria, especialmente PA-30.
		Fallo en el abastecimiento de servicios esenciales	Todo el año
	Riesgos Tecnológicos	Mercancías peligrosas	Según plan especial cerca de las vías de la PA-30 (ver punto 3.1.3)
Comunicaciones y vías de acceso	PA-30		
Personas de contacto	Alcaldía (Anexo I)		
Número de hidrantes	49 + (1 bocas de riego)		
Punto de encuentro 	Polideportivo municipal de Olaz		
Albergue Temporal	Complejo polideportivo municipal (ver Anexo IV)		
Sup. Aterrizaje helicóptero	Parcela dotacional Olaz		

1.1.4. Egües




POBLACIÓN		EGÜES		
Coordenadas	Lat.: 42.824881 Long.: -1.552333			
Descripción	Núcleo urbano que contiene masas forestales con una clara frontera Agrícola			
Población	419			
Densidad de las casas	>5 casas/ha			
Particularidades e identificación riesgo	Identificación de Riesgo	Tipología	Observaciones	
	Riesgos naturales	Nevadas	Invierno	
		Heladas	Invierno	
		Sequías y altas temperaturas	Verano	
		Vientos fuertes	Todo el año	
		Movimiento sísmico	Todo el año	
	Movimientos del terreno (desprendimientos, corrimientos...)	Todo el año (punto 3.1.1)		
	Riesgos antrópicos	Incendios - Forestales - Urbano - Industrial	- Forestales en verano, ver Plan Especial frente IF (PAMIF). - Urbano e Industrial todo el año.	
		Transporte - Carreteras	Red viaria, especialmente NA-150	
Fallo en el abastecimiento de servicios esenciales		Todo el año		

	Riesgos Tecnológicos	Mercancías peligrosas	Según plan especial cerca de las vías de la NA-150 (ver punto 3.1.3)
Comunicaciones y vías de acceso	NA-2377 y NA-150		
Personas de contacto	Alcaldía (Anexo I)		
Número de hidrantes	27+ (25 bocas de riego)		
Punto de encuentro 	Pista multideportiva		
Albergue Temporal	Complejo polideportivo municipal Olaz		
Sup. Aterrizaje helicóptero	Parcela dotacional Olaz		

1.1.5. Elcano




POBLACIÓN		ELCANO	
Coordenadas	Lat.: 42.828549 Long.: -1.552580		
Descripción	Núcleo urbano que contiene masas forestales y parcelas agrarias, clínica Ubarmin dentro del concejo		
Población	419		
Densidad de las casas	>5 casas/ha		
Particularidades e identificación riesgo	Identificación de Riesgo	Tipología	Observaciones
	Riesgos naturales	Nevadas	Invierno
		Heladas	Invierno
		Sequías y altas temperaturas	Verano
		Vientos fuertes	Todo el año
		Movimiento sísmico	Todo el año
		Movimientos del terreno (desprendimientos, corrimientos...)	Todo el año (punto 3.1.1)
	Riesgos antrópicos	Incendios - Forestales - Urbano - Industrial	- Forestales en verano, ver Plan Especial frente IF (PAMIF). - Urbano e Industrial todo el año.
		Transporte - Carreteras	Red viaria, especialmente NA-2374 y NA-2377
		Fallo en el abastecimiento de servicios esenciales	Todo el año
Riesgos Tecnológicos (ver 3.1.3)	Mercancías peligrosas	No aplica	
Comunicaciones y vías de acceso	NA-2377 y NA-2374		

Personas de contacto	Alcaldía (Anexo I)
Elementos vulnerables	Clínica Ubarmin
Número de hidrantes	10 + (7 bocas de riego)
Punto de encuentro 	La Sociedad
Albergue Temporal	Complejo polideportivo municipal Olaz
Sup. Aterrizaje helicóptero	Parcela dotacional Olaz

1.1.6. Ibiricu




POBLACIÓN		IBIRICU	
Coordenadas	Lat.: 42.827908 Long.: -1.537808		
Descripción	Núcleo urbano que contiene masas forestales y parcelas agrarias		
Población	61		
Densidad de las casas	<5 casas /ha		
Particularidades e identificación riesgo	Identificación de Riesgo	Tipología	Observaciones
		Riesgos naturales	<ul style="list-style-type: none"> Nevadas Heladas Sequías y altas temperaturas Vientos fuertes Movimiento sísmico Movimientos del terreno (desprendimientos, corrimientos...)
	Riesgos antrópicos	<ul style="list-style-type: none"> Incendios <ul style="list-style-type: none"> - Forestales - Urbano - Industrial Transporte <ul style="list-style-type: none"> - Carreteras 	<ul style="list-style-type: none"> - Forestales en verano, ver Plan Especial frente IF (PAMIF). - Urbano e Industrial todo el año. Red viaria, especialmente NA-2377 y NA-150

		Fallo en el abastecimiento de servicios esenciales	Todo el año
	Riesgos Tecnológicos	Mercancías peligrosas	Según plan especial cerca de las vías de la NA-150 (ver punto 3.1.3)
Comunicaciones y vías de acceso	NA-2377 y NA-150		
Personas de contacto	Alcaldía (ver anexo A)		
Número de hidrantes	2 + (4 bocas de riego)		
Punto de encuentro 	Frontón y plaza		
Albergue Temporal	Complejo polideportivo municipal Olaz		
Sup. Aterrizaje helicóptero	Parcela dotacional Olaz		

1.1.7. Alzuza




POBLACIÓN	ALZUZA		
Coordenadas	Lat.: 42.836072 Long.: -1.566074		
Descripción	Núcleo urbano dividido en 2 zonas (pueblo y urbanizaciones) que contiene masas forestales y parcelas agrarias		
Población	245		
Densidad de las casas	<5 casas /ha		
Particularidades e identificación riesgo	Identificación de Riesgo	Tipología	Observaciones
	Riesgos naturales	Nevadas	Invierno
		Heladas	Invierno
		Sequías y altas temperaturas	Verano
		Vientos fuertes	Todo el año
Movimiento sísmico		Todo el año	

		Movimientos del terreno (desprendimientos, corrimientos...)	Todo el año (punto 3.1.1)
	Riesgos antrópicos	Incendios - Forestales - Urbano - Industrial	- Forestales en verano, ver Plan Especial frente IF (PAMIF). - Urbano e Industrial todo el año.
		Transporte - Carreteras	Red viaria, especialmente NA-2373 y NA-9100
		Fallo en el abastecimiento de servicios esenciales	Todo el año
	Riesgos Tecnológicos (Ver punto 3.1.3)	Mercancías peligrosas	No aplica
Comunicaciones y vías de acceso	NA-2373 y NA-910		
Personas de contacto	Alcaldía (ver anexo A)		
Número de hidrantes	4 + (1 bocas de riego)		
Punto de encuentro 	Puerta del museo (pueblo) Explanada delante urbanización Errikotxiki		
Albergue Temporal	Complejo polideportivo municipal Olaz		
Sup. Aterrizaje helicóptero	Parcela dotacional Olaz		

1.1.8. Sagaseta




POBLACIÓN		SAGASETA	
Coordenadas	Lat.: 42.842464 Long.: -1.543208		
Descripción	Núcleo urbano pequeño que contiene masas forestales y parcelas agrarias		
Población	42		
Densidad de las casas	<3 casas /ha		
Particularidades e identificación riesgo	Identificación de Riesgo	Tipología	Observaciones
		Riesgos naturales	<ul style="list-style-type: none"> Nevadas Heladas Sequías y altas temperaturas Vientos fuertes Movimiento sísmico Movimientos del terreno (desprendimientos, corrimientos...)
	Riesgos antrópicos	<ul style="list-style-type: none"> Incendios - Forestales - Urbano - Industrial 	<ul style="list-style-type: none"> - Forestales en verano, ver Plan Especial frente IF (PAMIF). - Urbano e Industrial todo el año.

		Transporte - Carreteras	Red viaria, especialmente NA-2374
		Fallo en el abastecimiento de servicios esenciales	Todo el año
	Riesgos Tecnológicos (Ver punto 3.1.3)	Mercancías peligrosas	No aplica
Comunicaciones y vías de acceso	NA-2373 y NA-910		
Personas de contacto	Alcaldía (ver anexo A)		
Número de hidrantes	1 + (0 bocas de riego)		
Punto de encuentro 	Al lado de la parada de autobús		
Albergue Temporal	Complejo polideportivo municipal Olaz		
Sup. Aterrizaje helicóptero	Parcela dotacional Olaz		

1.1.9. Egulbati




POBLACIÓN		EGULBATI	
Coordenadas	Lat.: 42.857639 Long.: -1.535610		
Descripción	Núcleo urbano abandonado que contiene masas forestales		
Población	0		
Densidad de las casas	<2 casas /ha		
Particularidades e identificación riesgo	Identificación de Riesgo	Tipología	Observaciones
	Riesgos naturales	Nevadas	Invierno
		Heladas	Invierno
		Sequías y altas temperaturas	Verano
		Vientos fuertes	Todo el año
		Movimiento sísmico	Todo el año
Movimientos del terreno (desprendimientos, corrimientos...)	Todo el año (punto 3.1.1)		

	Riesgos antrópicos	Incendios - Forestales - Urbano - Industrial	- Forestales en verano, ver Plan Especial frente IF (PAMIF). - Urbano e Industrial todo el año.
		Transporte - Carreteras	Red viaria, especialmente Camino a Egulbati desde Sagaseta
		Fallo en el abastecimiento de servicios esenciales	Todo el año
	Riesgos Tecnológicos (Ver punto 3.1.3)	Mercancías peligrosas	No aplica
Comunicaciones y vías de acceso	NA-2373 y NA-910		
Personas de contacto	Alcaldía (ver anexo A)		
Número de hidrantes	0 + (0 bocas de riego)		
Punto de encuentro 	Polideportivo municipal de Olaz		
Albergue Temporal	Complejo polideportivo municipal Olaz		
Sup. Aterrizaje helicóptero	Parcela dotacional Olaz		

1.1.10. Echálaz




POBLACIÓN	ECHÁLAZ		
Coordenadas	Lat.: 42.834106 Long.: -1.522497		
Descripción	Núcleo urbano pequeño que contiene masas forestales y parcelas agrarias		
Población	1		
Densidad de las casas	<3 casas /ha		
Particularidades e identificación riesgo	Identificación de Riesgo	Tipología	Observaciones
	Riesgos naturales	Nevadas	Invierno
		Heladas	Invierno
		Sequías y altas temperaturas	Verano
		Vientos fuertes	Todo el año
		Movimiento sísmico	Todo el año
Movimientos del terreno (desprendimientos, corrimientos...)		Todo el año (punto 3.1.1)	

	Riesgos antrópicos	Incendios - Forestales - Urbano - Industrial	- Forestales en verano, ver Plan Especial frente IF (PAMIF). - Urbano e Industrial todo el año.
		Transporte - Carreteras	Red viaria, especialmente A-2375
		Fallo en el abastecimiento de servicios esenciales	Todo el año
	Riesgos Tecnológicos (Ver punto 3.1.3)	Mercancías peligrosas	No aplica
Comunicaciones y vías de acceso	Acceso a NA-2375		
Personas de contacto	Alcaldía (ver anexo A)		
Número de hidrantes	0 + (0 bocas de riego)		
Punto de encuentro 	Polideportivo municipal de Olaz		
Albergue Temporal	Complejo polideportivo municipal Olaz		
Sup. Aterrizaje helicóptero	Parcela dotacional Olaz		

1.1.11. Elía




POBLACIÓN	ELÍA		
Coordenadas	Lat.: 42.841603 Long.: -1.517214		
Descripción	Núcleo urbano pequeño que contiene masas forestales y parcelas agrarias		
Población	19		
Densidad de las casas	>2 casas /ha		
Particularidades e identificación riesgo	Identificación de Riesgo	Tipología	Observaciones
	Riesgos naturales	Nevadas	Invierno
		Heladas	Invierno
		Sequías y altas temperaturas	Verano
	Vientos fuertes	Todo el año	

		Movimiento sísmico	Todo el año
		Movimientos del terreno (desprendimientos, corrimientos...)	Todo el año (punto 3.1.1)
	Riesgos antrópicos	Incendios - Forestales - Urbano - Industrial	- Forestales en verano, ver Plan Especial frente IF (PAMIF). - Urbano e Industrial todo el año.
		Transporte - Carreteras	Red viaria, especialmente A-2375
		Fallo en el abastecimiento de servicios esenciales	Todo el año
Riesgos Tecnológicos (Ver punto 3.1.3)	Mercancías peligrosas	No aplica	
Comunicaciones y vías de acceso	Acceso a NA-2375		
Personas de contacto	Alcaldía (ver anexo A)		
Número de hidrantes	0 + (0 bocas de riego)		
Punto de encuentro 	La plaza		
Albergue Temporal	Complejo polideportivo municipal Olaz		
Sup. Aterrizaje helicóptero	Parcela dotacional Olaz		

1.1.12. Eransus




POBLACIÓN	ERANSUS		
Coordenadas	Lat.: 42.826911 Long.: -1.512553		
Descripción	Núcleo urbano pequeño que contiene masas forestales con clara frontera agrícola		
Población	17		
Densidad de las casas	>2 casas /ha		
Particularidades e identificación riesgo	Identificación de Riesgo	Tipología	Observaciones
	Riesgos naturales	Nevadas	Invierno
		Heladas	Invierno
		Sequías y altas temperaturas	Verano
		Vientos fuertes	Todo el año
		Movimiento sísmico	Todo el año
		Movimientos del terreno (desprendimientos, corrimientos...)	Todo el año (punto 3.1.1)
	Riesgos antrópicos	Incendios - Forestales - Urbano - Industrial	- Forestales en verano, ver Plan Especial frente IF (PAMIF). - Urbano e Industrial todo el año.
Transporte - Carreteras		Red viaria, especialmente camino de NA-150	

		Fallo en el abastecimiento de servicios esenciales	Todo el año
	Riesgos Tecnológicos (Ver punto 3.1.3)	Mercancías peligrosas	No aplica
Comunicaciones y vías de acceso	Acceso a NA-150 por carretera o caminos colindantes		
Personas de contacto	Alcaldía (ver anexo A)		
Número de hidrantes	0 + (0 bocas de riego)		
Punto de encuentro 	Polideportivo municipal de Olaz		
Albergue Temporal	Complejo polideportivo municipal Olaz		
Sup. Aterrizaje helicóptero	Parcela dotacional Olaz		

1.1.13. Ustároz




POBLACIÓN		USTÁROZ	
Coordenadas	Lat.: 42.814673 Long.: -1.520260		
Descripción	Núcleo urbano pequeño que contiene masas forestales con clara frontera agrícola		
Población	13		
Densidad de las casas	>2 casas /ha		
Particularidades e identificación riesgo	Identificación de Riesgo	Tipología	Observaciones
	Riesgos naturales	Nevadas	Invierno
		Heladas	Invierno
		Sequías y altas temperaturas	Verano
		Vientos fuertes	Todo el año
		Movimiento sísmico	Todo el año
		Movimientos del terreno (desprendimientos, corrimientos...)	Todo el año (punto 3.1.1)
	Riesgos antrópicos	Incendios - Forestales - Urbano - Industrial	- Forestales en verano, ver Plan Especial frente IF (PAMIF). - Urbano e Industrial todo el año.

		Transporte - Carreteras	Red viaria, especialmente NA-2376
		Fallo en el abastecimiento de servicios esenciales	Todo el año
	Riesgos Tecnológicos (Ver punto 3.1.3)	Mercancías peligrosas	No aplica
Comunicaciones y vías de acceso	Acceso a NA-150 por NA-2376		
Personas de contacto	Alcaldía (ver anexo A)		
Número de hidrantes	1 + (0 bocas de riego)		
Punto de encuentro 	Polideportivo municipal de Olaz		
Albergue Temporal	Complejo polideportivo municipal Olaz		
Sup. Aterrizaje helicóptero	Parcela dotacional Olaz		

1.1.14. Azpa




POBLACIÓN		AZPA	
Coordenadas	Lat.: 42.805957 Long.: -1.522387		
Descripción	Núcleo urbano pequeño que contiene masas forestales con clara frontera agrícola		
Población	21		
Densidad de las casas	<5 casas /ha		
Particularidades e identificación riesgo	Identificación de Riesgo	Tipología	Observaciones
	Riesgos naturales	Nevadas	Invierno
		Heladas	Invierno
		Sequías y altas temperaturas	Verano
		Vientos fuertes	Todo el año
		Movimiento sísmico	Todo el año
	Riesgos antrópicos	Incendios - Forestales - Urbano - Industrial	- Forestales en verano, ver Plan Especial frente IF (PAMIF). - Urbano e Industrial todo el año.
Transporte - Carreteras		Red viaria, especialmente NA-2321	
Fallo en el abastecimiento de servicios esenciales		Todo el año	

	Riesgos Tecnológicos (Ver punto 3.1.3)	Mercancías peligrosas	No aplica
Comunicaciones y vías de acceso	Acceso a NA-150 por NA-2321		
Personas de contacto	Alcaldía (ver anexo A)		
Número de hidrantes	1 + (2 bocas de riego)		
Punto de encuentro 	Entrada del pueblo "REBOTE"		
Albergue Temporal	Complejo polideportivo municipal Olaz		
Sup. Aterrizaje helicóptero	Parcela dotacional Olaz		

1.1.15. Ardanaz




POBLACIÓN	ARDANAZ		
Coordenadas	Lat.: 42.806239 Long.: -1.557251		
Descripción	Núcleo urbano pequeño que contiene masas forestales con clara frontera agrícola		
Población	86		
Densidad de las casas	<5 casas /ha		
Particularidades e identificación riesgo	Identificación de Riesgo	Tipología	Observaciones
	Riesgos naturales	Nevadas	Invierno
		Heladas	Invierno
		Sequías y altas temperaturas	Verano
		Vientos fuertes	Todo el año
		Movimiento sísmico	Todo el año
	Riesgos antrópicos	Incendios - Forestales - Urbano - Industrial	- Forestales en verano, ver Plan Especial frente IF (PAMIF). - Urbano e Industrial todo el año.
		Transporte - Carreteras	Red viaria, especialmente NA-2315 y NA-2310.
Aéreo		- Envolvente de Servidumbres de operaciones de aeronaves	
Fallo en el abastecimiento de servicios esenciales		Todo el año	

	Riesgos Tecnológicos (Ver punto 3.1.3)	Mercancías peligrosas	No aplica
Comunicaciones y vías de acceso	Acceso a NA-2310 por NA-2315		
Personas de contacto	Alcaldía (ver anexo A)		
Número de hidrantes	2 + (1 bocas de riego)		
Punto de encuentro 	Plaza de la sociedad		
Albergue Temporal	Complejo polideportivo municipal Olaz		
Sup. Aterrizaje helicóptero	Parcela dotacional Olaz		

1.1.16. Badostáin



POBLACIÓN		BADOSTÁIN	
Coordenadas	Lat.: 42.799213 Long.: -1.595565		
Descripción	Núcleo urbano que contiene masas forestales con clara frontera agrícola		
Población	335		
Densidad de las casas	>5 casas /ha		
Particularidades e identificación riesgo	Identificación de Riesgo	Tipología	Observaciones
	Riesgos naturales	Nevadas	Invierno
		Heladas	Invierno
		Sequías y altas temperaturas	Verano
		Vientos fuertes	Todo el año
	Movimiento sísmico	Todo el año	
	Riesgos antrópicos	Incendios - Forestales - Urbano - Industrial	- Forestales en verano, ver Plan Especial frente IF (PAMIF). - Urbano e Industrial todo el año.
		Transporte - Carreteras	Red viaria, especialmente NA-2303.
Aéreo		- Envolvente de Servidumbres de operaciones de aeronaves - Envolvente de Servidumbres de Aeródromo y Radioeléctricas (Ver ilustración 28)	
Fallo en el abastecimiento de servicios esenciales		Todo el año	

	Riesgos Tecnológicos (Ver punto 3.1.3)	Mercancías peligrosas	No aplica
Comunicaciones y vías de acceso	Acceso a PA-30 por NA-2303		
Personas de contacto	Alcaldía (ver anexo A)		
Número de hidrantes	4 + (10 bocas de riego)		
Punto de encuentro 	La Plaza del Frontón		
Albergue Temporal	Complejo polideportivo municipal Olaz		
Sup. Aterrizaje helicóptero	Parcela dotacional Olaz		

1.2. FICHAS INDUSTRIALES

1.2.1. Polígono Industrial Egües



Zona Industrial

EGÜES

Coordenadas	Lat.: 42,765081 Long.: -1,660822		
Descripción	Área industrial en contacto con poca masa forestal y agrícola		
Edificios	>8 edificios /ha		
Particularidades e identificación riesgo	Identificación de Riesgo	Tipología	Observaciones
	Riesgos naturales	Nevadas	Invierno
		Heladas	Invierno
		Sequías y altas temperaturas	Verano
		Vientos fuertes	Todo el año
		Movimiento sísmico	Todo el año
	Riesgos antrópicos	Nevadas	Invierno
		Incendios - Forestales - Urbano - Industrial	- Forestales en verano, ver Plan Especial frente IF (PAMIF). - Urbano e Industrial todo el año.
Transporte - Carreteras		Red viaria, especialmente NA-150	
Riesgos Tecnológicos	Fallo en el abastecimiento de servicios esenciales	Todo el año	
	Mercancías peligrosas	Según plan especial cerca de las vías de la NA-150 (ver punto 3.1.3)	

Comunicaciones y vías de acceso	Acceso a NA-150
Número de hidrantes	19 + (13 bocas de riego)
Puntos de encuentro	Polideportivo municipal de Olaz
Albergue temporal	Complejo polideportivo municipal Olaz
Sup. Aterrizaje helicóptero	Parcela dotacional Olaz

1.2.2. Ciudad de la Innovación



POLÍGONO INDUSTRIAL	CIUDAD DE LA INNOVACIÓN		
Coordenadas	Lat.: 42.816398 Long.: -1.600824		
Descripción	Área industrial en contacto con masa forestal y algo de agrícola		
Densidad de las casas	>8 edificios /ha		
Particularidades e identificación riesgo	Identificación de Riesgo	Tipología	Observaciones
	Riesgos naturales	Nevadas	Invierno
		Heladas	Invierno
		Sequías y altas temperaturas	Verano
		Vientos fuertes	Todo el año
	Movimiento sísmico	Todo el año	
	Riesgos antrópicos	Incendios - Forestales - Urbano - Industrial	- Forestales en verano, ver Plan Especial frente IF (PAMIF). - Urbano e Industrial todo el año.
		Transporte - Carreteras	Red viaria, especialmente NA-2300 y PA-30.
Aéreo		- Envolvente de Servidumbres de operaciones de aeronaves	
Fallo en el abastecimiento de servicios esenciales		Todo el año	

	Riesgos Tecnológicos	Mercancías peligrosas	Según plan especial cerca de las vías de la PA-30 (ver punto 3.1.3)
Comunicaciones y vías de acceso	NA-2310 y PA-30		
Personas de contacto	Alcaldía (Anexo I)		
Número de hidrantes	4 + (2 bocas de riego)		
Punto de encuentro	Polideportivo municipal de Olaz		
Albergue Temporal	Complejo polideportivo municipal Olaz		
Sup. Aterrizaje helicóptero	Parcela dotacional Olaz		

ANEXO IV - PLAN DE EVACUACIÓN Y ALBERGUE

Activación: Alcaldía.

Punto de encuentro: Complejo polideportivo municipal o Plaza de las Mujeres. Si la evacuación se tiene que realizar a otro municipio contactar con las alcaldías del entorno.

Medios para dar aviso: Estos medios serán las redes sociales del ayuntamiento (Twitter, Facebook e Instagram y grupos de difusión de WhatsApp que se puedan generar).

Traslado de personas con movilidad reducida: contactar con trabajadora social o centro de salud (anexo A) para hacer un listado de estas personas y utilizar vehículos del ayuntamiento y Cruz Roja para el traslado.

Vías de evacuación: consultar fichas de emergencia del anexo III

Viveres y avituallamiento: ver en el anexo A posibles proveedores, contactar con alcaldías del entorno y medios del PLATENA.

Coordinación del albergue: intentar conseguir voluntarios (consultar anexo A) para llevar el registro de censo: nombre, edad, sexo, comunidad de procedencia y necesidades básicas de salud, alimentación, ropa, agua e higiene por familia (actualizarse cada mañana). Además, también se deberán crear equipos que ocupen las distintas tareas.

COORDINADORA DEL ALBERGUE	
Logística	<ul style="list-style-type: none"> • Identificar el mejor local para la bodega. • Organizar la bodega. • Llevar un inventario diario de todos los bienes guardados en la bodega. • Llevar el libro de ingreso y egreso de donaciones. • Al cerrar el albergue deberá entregar todos los documentos al coordinador general. • Proveer de alimentos u otros materiales oportunamente a la población en condiciones de albergada.
Alimentación y nutrición	<ul style="list-style-type: none"> • Mantener inventario actualizado de la existencia y fechas de vencimiento de alimentos en la bodega. • Elaborar diferentes tipos de menús contando con los recursos de cocina y las existencias de alimentos. • Controlar el almacenamiento, manipulación, elaboración y consumo de los alimentos. • Hacer respetar los horarios de alimentación y la distribución equitativa para cada familia, dándole prioridad a niñas, niños, adolescentes, mujeres embarazadas, personas adultas mayores y personas con discapacidad. • Controlar el buen uso, funcionamiento y limpieza de la cocina y mantener los insumos necesarios para la elaboración de los alimentos.

	<ul style="list-style-type: none"> • Elaborar indicaciones de higiene en manipulación de alimentos, para la prevención de enfermedades. • Solicitar colaboración para la cocina, involucrando a todas las personas estableciendo rotaciones entre ellas. • Hacer buen manejo de los desechos sólidos generados en el área de la cocina. • Informar a la Coordinación general del albergue, sobre alimentos vencidos, para que éstos sean destruidos en coordinación con el Ministerio de Salud y otras instituciones.
Salud y saneamiento básico	<ul style="list-style-type: none"> • Coordinar acciones de vigilancia y control de las enfermedades más comunes. • Si es necesario referir a una persona a un establecimiento de salud. • Gestionar el cumplimiento del esquema de vacunación según la edad de las niñas y niños. • Controlar la manipulación de alimentos, eliminación de aguas estancadas, fumigación, identificación de larvas de zancudo, gestión y manejo de desechos sólidos, entre otros. • Gestionar con entidades correspondientes un botiquín de primeros auxilios. • Coordinar capacitaciones, para prevenir y atender situaciones de salud sexual y reproductiva. • Liderar, supervisar y acompañar acciones que contribuyan a la higiene y limpieza de todas las áreas. • Promover que se garantice la calidad del agua para consumo humano. • Supervisar las áreas específicas para la permanencia y cuidado de los animales de granja y mascotas.
Atención Integral a la Niñez y Adolescencia	<ul style="list-style-type: none"> • Participar en la elaboración de las normas de convivencia para garantizar los derechos humanos de la niñez y adolescencia. • Identificar zonas de riesgo para las niñas, niños y adolescentes, y establecer turnos de vigilancia. • Dialogar con las madres y padres o responsables sobre las acciones necesarias para proteger a las niñas, niños y adolescentes, de maltratos físicos, psicológicos y abusos sexuales. • Regular los horarios de ingreso y salida de las personas en el albergue. • Orientar a las familias para la implementación de prácticas y conductas de respeto para las demás personas. • Realizar charlas contra el acoso y abuso sexual y maltrato infantil. • Facilitar la participación de las niñas, niños, adolescentes y docentes en las alternativas educativas diseñadas por el Ministerio de Educación para las emergencias. • Facilitar espacios lúdicos, actividades culturales, recreativas, deportivas y educativas. • Velar porque las niñas y los niños sean atendidos prioritariamente.
Prevención de la Violencia y Atención a Grupos prioritarios	<p>a. Prevención de Violencia:</p> <ul style="list-style-type: none"> • Coordinar con los comités acciones de prevención. • Identificar e informar sobre los lugares de riesgo al interior o exterior del albergue. • Promover la separación de letrinas, baños y espacios para mujeres, hombres, niñas, niños, y asegurar su vigilancia. • Informar sobre el riesgo de la violencia por motivos de género. • Orientar y apoyar a las mujeres, niñas, niños y adolescentes para que denuncien situaciones de violencia en su contra. <p>b. Atención a Personas con Discapacidad:</p> <ul style="list-style-type: none"> • Identificar la situación y requerimientos individuales de la persona con discapacidad y gestionarle ayuda. • Especificar en los registros del albergue si la persona con discapacidad requiere o utiliza sillas de ruedas, andaderas, bastones, muletas, entre otros. • Facilitar el acceso a los servicios que se brindan. <p>c. Atención a las Personas Adultas Mayores:</p> <ul style="list-style-type: none"> • Identificar zonas en que pueden tener riesgo. • Organizar turnos para atender a personas que lo necesiten.



	<ul style="list-style-type: none">• Coordinar con el Comité de Salud y Saneamiento Básico, el tratamiento médico a personas con enfermedades crónicas o medicación permanente.• Desarrollar actividades de protección y atención a personas en situación de violencia.• Colaborar en la organización, planificación, ejecución, monitoreo, evaluación y retroalimentación de funciones.• A las personas adultas mayores y sus familiares se les debe tomar en cuenta en todas las actividades.• Tener actualizados los censos de las personas adultas mayores.• Procurar darles abrigos, ropa interior desechable, gorros, calcetines. <p>d. Atención a las Personas de la Diversidad Sexual:</p> <ul style="list-style-type: none">• Informar a las personas en condición de albergadas sobre el respeto a los derechos de las personas de la diversidad sexual.• La ayuda humanitaria y el trato tiene que ser igual para todas las personas.• Reportar ante las autoridades competentes casos de discriminación y violencia física, verbal, psicológica o de cualquier otra índole que se dé contra personas de diferente preferencia sexual.
Seguridad	<ul style="list-style-type: none">• Coordinar con las jefaturas locales de la Policía Foral y Guardia Civil para mantener una comunicación efectiva.• Solicitar vigilancia externa e interna del albergue a las autoridades correspondientes.• Conformar con las personas albergadas grupos que velen por hacer cumplir las reglas internas del albergue, manteniendo la armonía y el buen comportamiento de todas y todos• Mantener constante vigilancia y protección en el albergue y proponer soluciones a los problemas que se susciten.• Realizar los trámites y procedimientos de casos en forma oportuna para la atención de víctimas.• Implementar el plan de evacuación del albergue en caso de emergencia. Este plan es realizado con anticipación por la Comisión Comunal de Protección Civil.
Educación	<ul style="list-style-type: none">• Dialogar con las familias o responsables de la importancia de continuar y garantizar la continuidad educativa.• Identificar y clasificar a las niñas, niños y adolescentes en condición de albergados y de la comunidad, en su correspondiente nivel educativo.• Adecuar espacios para realizar las actividades educativas e iniciar con procesos de motivación y animación.• Promover el juego como un elemento fundamental, y propiciar poco a poco las actividades curriculares, hasta llegar a la normalidad, para tener las condiciones para la continuidad educativa.• Garantizar la atención a todos los niveles educativos, con personal idóneo y los recursos necesarios apropiados.• Mantener estrecha comunicación con la Dirección Departamental de Educación para retroalimentar y evaluar los procesos educativos en los albergues.

FICHA DE ALBERGUE TEMPORAL

POLIDEPORTIVO MUNICIPAL DE OLAZ (18.000 m²)




INSTALACIONES	Dormitorios: No, pero con disponibilidad de colchonetas
	Baños: Sí
	Cocina: Si
	Bodega/Almacén: Sí
	Puesto de Salud: Centro de Salud
	Área para recreación: Sí
	Administración: Sí
Cuidado de animales domésticos y mascotas: No	
SERVICIOS BÁSICOS	Agua: Sí
	Comida: No
	Basuras: Sí
	Electricidad: Sí
	Cercanía a carreteras, paradas bus, etc.: Sí

Instalaciones deportivas:









ANEXOS V – FICHA NOTIFICACIÓN

1-Ayuntamiento emisor en su web tendrá una sección de emergencias

Ficha de Registro de Incidencias de Emergencias
Se detecta a las _____-horas del día _____--
En el Municipio de: _____
La Emergencia: _____(Tipo)
Acciones realizadas hasta el momento de la notificación: _____
Existencia de víctimas o heridos hasta el momento de la notificación: _____
Nombre de la persona que recoge la incidencia: _____-
Enviar a: _____- (direcciones de correo de quienes intervienen) o en su caso número móvil con WhatsApp
Confirmación de lectura <input checked="" type="checkbox"/>

2-Entidades receptoras (Servicios de Emergencias)

Recibe el mensaje de emergencia y realiza las actividades pertinentes.

3-El 112 notifica un correo de fin de emergencia desde su web.

Ficha de Registro de Fin de Emergencia
A las _____-- horas del día _____-
Duración: _____
Acciones realizadas: _____
Víctimas o heridos: _____-
Protección civil da por finalizada la alarma por emergencias: _____(Tipo)
Enviar a: _____(dirección de correos del ayuntamiento)
Confirmación de lectura: <input checked="" type="checkbox"/>

ANEXOS VI – CONSEJOS DE AUTOPROTECCIÓN

Las medidas de prevención ayudan a reducir los daños causados por desastres, tanto de vidas como materiales. Por otro lado, el conocimiento de cómo actuar durante el evento ayuda en caso de emergencia a tomar decisiones de forma rápida que favorecen la seguridad. A continuación, ofrecemos una serie de medidas tanto de prevención como autoprotección que aconseja Protección Civil para cada evento que se pueda manifestar en el Municipio.

Medidas generales

- Ante cualquier tipo de emergencia, es imprescindible mantener la calma.
- Pensar siempre antes de llevar a cabo cualquier acción.
- Como norma general, llame siempre al teléfono de emergencias 1-1-2 y facilite cuantos datos le sean solicitados por el operador.
- Es aconsejable disponer de un pequeño botiquín de primeros auxilios tanto en casa, como en el coche.
- El teléfono móvil se ha convertido en un apreciable instrumento de ayuda.
- Ante casos de emergencias que afecten masivamente a la población, utilizar el teléfono sólo para llamadas urgentes, con lo que evitará que las centralitas de los se
- de emergencias queden saturadas.

Recomendaciones ante una situación de temperaturas extremas por calor

- Limite su exposición al sol, permanezca en lugares protegidos del sol el mayor tiempo posible y manténgalos bien ventilados.
- Tenga en cuenta que, al entrar o salir de estos lugares, se producen cambios bruscos de temperatura que pueden afectarle.
- Tome comidas ligeras y regulares, bebidas y alimentos ricos en agua y sales minerales, como las frutas y hortalizas, que le ayuden a reponer las sales perdidas por el sudor.
- Vístase con ropa adecuada de colores claros, cubriendo la mayor parte del cuerpo, especialmente, la cabeza.

- Evite ejercicios físicos prolongados en las horas centrales del día.
- Interésese por personas mayores y enfermas próximas, que vivan solas o aisladas.
- Nunca deje a niños ni personas mayores en el interior de un vehículo cerrado.

Medidas de prevención ante los incendios forestales

- Apagar bien las cerillas y cigarrillos y no tirarlos por las ventanillas del coche.
- No abandonar en el bosque botellas y objetos de cristal.
- Encender fuego solamente en lugares autorizados y acondicionados para ello. Tener un cuidado especial al apagarlo, asegurándose que no quede ningún rescoldo que lo pueda reavivar y con ello iniciar un incendio.
- Si observa un incendio forestal o una columna de humo dentro del monte, es importante avisar lo más rápidamente posible a alguno de los grupos de emergencia más próximos, como Servicios Forestales, Bomberos, Policía, Guardia Civil o Protección Civil.
- En caso de condiciones meteorológicas que favorezcan la propagación de incendios, hay que abstenerse de encender fuego en el campo con cualquier finalidad.

Medidas de autoprotección ante los incendios forestales

Si se encuentra en las proximidades de un incendio:

- Trate de alejarse por las zonas laterales del incendio y más desprovistas de vegetación.
- Recuerde que un cambio en la dirección del viento puede hacer que el fuego le rodee. Por tanto, vaya siempre en sentido contrario a la dirección del viento.
- Procure no dirigirse hacia barrancos u hondonadas, ni intente escapar ladera arriba cuando el fuego ascienda por ella.

Medidas de autoprotección para Tormentas en la ciudad

Dentro de los núcleos urbanos el mayor peligro es por los rayos. Por tanto, conviene tener presente que:

- En la calle, el abrigo de los edificios protege del riesgo de las descargas.
- Dentro de casa, hay que cuidar que no se produzcan corrientes de aire, pues éstas atraen los rayos. De ahí la recomendación de cerrar puertas y ventanas en caso de tormenta.
- También conviene proteger los electrodomésticos, ordenadores, etc., desenchufándolos para evitar que sean dañados por una subida de tensión o que ocasionen descargas eléctricas.

Medidas de autoprotección para Trombas de agua

Si le sorprende una tormenta y empieza a llover de manera torrencial, piense que el riesgo de inundación existe y, por tanto, es recomendable tomar **determinadas precauciones**:

- En caso de que el aguacero le sorprenda conduciendo en la carretera, no atraviese con su vehículo los tramos que estén inundados. La fuerza del agua puede arrastrarle al hacer flotar el vehículo.
- También es importante localizar los puntos más altos de la zona donde se encuentre, ya que puede necesitar dirigirse a ellos en caso de posible inundación.
- Si es posible, intente sintonizar las emisoras de radio locales, que seguramente le informarán de las predicciones meteorológicas para la zona en que se encuentre.

Medidas de prevención ante el riesgo de inundaciones

Entre las medidas que debe **adoptar en su vivienda**, conviene tener en cuenta, sobre todo si se vive en áreas de riesgo de inundación, **la precaución de**:

- Retirar del exterior de la vivienda, aquellos objetos que puedan ser arrastrados por el agua.
- Revisar, cada cierto tiempo, el estado del tejado, el de las bajadas de agua de edificios y de los desagües próximos.

- Colocar los documentos importantes y, sobre todo, los productos peligrosos, en aquellos lugares de la casa en los que el riesgo de que se deterioren por la humedad o se derramen, sea menor.
- No estacionar vehículos ni acampar en cauces secos, ni a la orilla de ríos, para evitar ser sorprendido por una súbita crecida de agua o por una riada.

Medidas de autoprotección a adoptar en caso de emergencia por lluvias intensas

- Mantenerse permanentemente informado a través de la radio y de otros medios de comunicación, de las predicciones meteorológicas y el estado de la situación.
- Si llegara a inundarse la vivienda, es fundamental abandonar cuanto antes los sótano y plantas bajas y desconectar la energía eléctrica utilizando, preferentemente, linternas para el alumbrado.
- Si tiene que viajar, procure circular, preferentemente, por carreteras principales y autopistas.
- Si se encuentra en el campo, hay que alejarse de los ríos, torrentes y zonas bajas de laderas y colinas, evitando, a su vez, atravesar vados inundados.
- Por el contrario, debe dirigirse a los puntos más altos de la zona.
- Mantenerse permanentemente informado a través de la radio y otros medios de comunicación, de las predicciones meteorológicas y el estado de la situación.

Recomendaciones de prevención y autoprotección ante vientos fuertes

Como **medida de precaución** ante vientos de gran intensidad conviene:

- Cerrar y asegurar puertas, ventanas o toldos.
- Retirar macetas y todos aquellos objetos que puedan caer a la calle y provocar un accidente.

Si se encuentra en la calle o en el campo

- Es conveniente alejarse de cornisas, muros o árboles, que puedan llegar a desprenderse y tomar precauciones delante de edificaciones en construcción o en mal estado.
- Abstenerse de subir andamios, sin las adecuadas medidas de protección.

Si va a viajar

- Ante la predicción de Vientos fuertes hay que procurar evitar los desplazamientos por carretera y si es necesario hacerlos, extremar las precauciones por la posible presencia de obstáculos en la vía.
- En todo caso, infórmese de las condiciones meteorológicas de la zona a la que se dirige.

Si se encuentra en zonas marítimas

- Hay que procurar alejarse de la playa y de otros lugares bajos que puedan ser afectados por las elevadas mareas y oleajes que suelen generarse ante la intensidad de vientos fuertes.
- En estas situaciones, el mar adquiere condiciones extraordinarias y puede arrastrarle si se encuentra en la proximidad del mar.

Medidas de prevención y autoprotección ante temporales de nieve y frío

Protección Civil, en colaboración con el Instituto Nacional de Meteorología, se encarga de informar a los ciudadanos, a través de los medios de comunicación, de aquellos fenómenos meteorológicos que pueden dar lugar a situaciones de riesgo. Ante estas situaciones, es muy importante permanecer atento a las informaciones oficiales transmitidas a través de las emisoras de radio y de otros medios, y seguir las indicaciones que se den.

Si se va a viajar

- Solicitar información previa del estado de las carreteras y de la situación meteorológica.

- Evitar el viaje en coche siempre que no sea necesario y utilizar, a ser posible, transporte público.
- En caso de ser imprescindible la utilización del vehículo, revisar neumáticos, anticongelante y frenos. Además, hay que tener la precaución de llenar el depósito de la gasolina, y llevar cadenas y elementos de abrigo.
- Así mismo, es recomendable llevar un teléfono móvil y dispositivo de alimentación de este.
- Ir muy atento para tener especial cuidado con las placas de hielo. Es difícil determinar en qué lugar del trayecto pueden haberse formado, aunque generalmente las zonas de umbría son las más habituales.

Si queda atrapado por la nieve:

- Debe permanecer en el coche, si el temporal le sorprende dentro del mismo.
- Asimismo, es conveniente mantener el motor del vehículo encendido y la calefacción puesta, cuidando renovar cada cierto tiempo el aire. Es muy importante evitar quedarse dormido.
- Comprobar que se mantiene libre, en todo momento, la salida del tubo de escape para que el humo no penetre en el coche.
- Si es posible, intente sintonizar las emisoras de radio, que seguramente le informarán de las predicciones meteorológicas, las informaciones oficiales sobre el estado de la situación y las indicaciones que se proporcionen al respecto.

Precauciones en la montaña

Si se van a realizar excursiones a la montaña, es conveniente adoptar una serie de precauciones, tales como:

- Informarse de la predicción meteorológica de la zona a la que piensa ir.
- Elegir la zona adecuada, en función de la preparación física y del conocimiento que se tenga de la montaña.
- Informarse de la localización de los refugios o cabañas donde resguardarse en caso de descenso brusco de temperaturas, tormentas u otras condiciones meteorológicas adversas y llevar teléfono móvil.

- Prestar atención y respetar las indicaciones de los carteles y otras señalizaciones sobre riesgos de la montaña.
- Tener en cuenta que los cambios bruscos de tiempo pueden ser frecuentes en la montaña.

Terremotos

Consecuencias anímicas

Tras la experiencia de un terremoto, se pueden generar reacciones diversas de ansiedad y es normal, por tanto, en las semanas siguientes, muchas personas demanden o necesiten un apoyo psicológico para reducir el estrés emocional.

En cuanto a los niños si en su localidad ha habido algún movimiento sísmico y su hijo muestra signos de preocupación (como falta de apetito, insomnio, miedo a los cambios de tiempo, temor a quedarse sólo, a que se repita el terremoto) escúchele, tranquilícele, y en caso de que persista el malestar, busque el apoyo de un profesional.

Medidas de prevención ante el riesgo de terremotos

Si se vive en una zona de riesgo de sufrir un terremoto, conviene adoptar una serie de medidas preventivas, tales como:

Con relación a la estructura del edificio

- Revisar, controlar y reforzar el estado de aquellas partes de las edificaciones que primero se pueden desprender, como chimeneas, aleros o balcones.
- Revisar, asimismo, aquellas instalaciones que pueden romperse: tendido eléctrico, conducciones de agua, gas y saneamientos.

Con relación al interior de la vivienda

- Extremar las precauciones en cuanto a la colocación y sujeción de algunos objetos que pueden caerse, en especial los pesados y los que pueden romperse como lámparas, espejos, botellas, etc.
- Tener un especial cuidado con la ubicación de los productos tóxicos o inflamables, a fin de evitar que se produzcan fugas o derrames.

Medidas de autoprotección a adoptar durante un terremoto

Si se produce un terremoto de una cierta intensidad, intente concentrar la atención en evitar riesgos y tenga en cuenta las siguientes recomendaciones:

Si está en el interior de un edificio es importante

- Buscar refugio debajo de los dinteles de las puertas o de algún mueble sólido, como mesas o escritorios, o bien, junto a un pilar o pared maestra.
- Mantenerse alejado de ventanas, cristaleras, vitrinas, tabiques y objetos que pueden caerse y llegar a golpearle.
- No utilizar el ascensor, ya que los efectos del terremoto podrían provocar su desplome o quedar atrapado en su interior.
- Utilizar linternas para el alumbrado y evitar el uso de velas, cerillas, o cualquier tipo de llama durante o inmediatamente después del temblor, que puedan provocar una explosión o incendio.

Si la sacudida le sorprende en el exterior es conveniente

Ir hacia un área abierta, alejándose de los edificios dañados. Después de un gran terremoto, siguen otros más pequeños denominados réplicas que pueden ser lo suficientemente fuertes como para causar destrozos adicionales.

Procurar no acercarse ni penetrar en edificios dañados. El peligro mayor por caída de escombros, revestimientos, cristales, etc., está en la vertical de las fachadas.

Si se está circulando en coche, es aconsejable permanecer dentro del vehículo, así como tener la precaución de alejarse de puentes, postes eléctricos, edificios degradados o zonas de desprendimientos.

Intente responder a las llamadas de ayuda y colaborar con los grupos intervinientes, pero no acuda a las zonas afectadas sin que lo soliciten las autoridades. Es importante evitar curiosear por las zonas siniestradas; esto es peligroso y además dificultará las labores de rehabilitación.

Espectáculos públicos

- No introducir en el recinto objetos que puedan afectar a la seguridad del resto de los espectadores.
- Seguir las instrucciones dadas por megafonía y grupos de orden.
- En todo momento conservar la calma.
- Antes de ocupar su localidad infórmese de donde se encuentran las salidas, especialmente las salidas de emergencia.
- No correr.
- Al entrar o salir, no pararse en las puertas, vomitorios o pasillos de acceso a las localidades.
- Llevar en brazos o de la mano a los pequeños.
- Antes de entrar en el recinto, en el caso de que vaya acompañado de otras personas tome un punto de referencia del exterior, para que, en el supuesto de pérdida, puedan volverse a reunir.
- Permanecer en sus localidades hasta la finalización del acto.
- Mantenerse tranquilo y sereno ante cualquier emergencia.
- Solicitar la ayuda de los grupos de orden ante cualquier emergencia personal o colectiva que pueda acontecer.

En la asistencia a espectáculos deportivos o de masas

- Siga las instrucciones de las autoridades, policía, Guardia Civil, Cuerpos de Seguridad, voluntarios de Protección Civil, etc.
- Al entrar o salir, no se detenga en las puertas, puede colapsarlas y provocar graves riesgos.
- En caso de riesgo o emergencia, no pierda la calma y abandone el recinto con celeridad, pero sin prisas, no corra, siga las instrucciones de la megafonía o grupos de orden.
- Si va acompañado de otras personas, especialmente niños, no se separe de ellos, e incluso lleve en brazos o de la mano a los pequeños.

- No introduzca objetos o materiales, tales como botellas, botes, palos, bengalas, etc., que puedan poner en peligro tanto su vida como la del resto de los espectadores.
- En caso de producirse altercados o actos violentos, intente separarse del lugar, e informe a los cuerpos o fuerzas de seguridad.

En caso de incendio:

- Localice las salidas de urgencia
- Estudie las vías para la evacuación.
- Si detecta humo o fuego avise a conserjería.
- Si hay humo fuera de su habitación, no salga y cierre la puerta.
- Si ha de salir y hay humo, respire a través de un pañuelo húmedo.
- Avance agachado o a gatas.
- No utilice los ascensores, puede haber un corte de fluido eléctrico durante el incendio.

Actúe con orden y serenidad. Recuerde que con sangre fría puede salvar su vida y la de los demás.

Recomendaciones en el uso de transportes

En vehículo. Proceda a una exhaustiva revisión del coche antes de viajar. En caso de accidente señalice el lugar.

En ferrocarril y autobús. No se asome al exterior. Si prevé un choque agárrese bien y proteja la cabeza. Sepárese de las ventanas y puertas.

En metro. No camine a oscuras por la vía. Ante el humo, échese al suelo y respire con un pañuelo en la boca. Vigile los cables y objetos metálicos para no sufrir electrocución.

En avión y barco. Siga las instrucciones de la tripulación y protéjase contra los mareos.

Intoxicaciones

- Caso de intoxicación por alimentos, medicamentos y otros tóxicos, que la víctima vomite o provocándole el vómito.
- Caso de veneno, adminístrese el antídoto apropiado.

- Después de la intoxicación, guárdense las heces y restos de comida para analizar.
- Procure tomar alimentos en buen estado. Elimine siempre los sospechosos.
- Vigile el buen estado de conservación de los alimentos en los restaurantes y bares donde los consuma. En su caso, seleccione el local más conveniente.
- Atención con el calor. Pueden darse intoxicaciones alimentarias con más frecuencia, sobre todo la salmonelosis.
- Los huevos que se consumen verifiquen su estado. En caso de suciedad aclárelos con lejía, en su caso.
- Lave e higienice los alimentos que toma crudos: frutas y hortalizas.

Por gases y otras sustancias:

- Corte el gas y evite toda chispa, así como explosiones.
- Airee y ventile el recinto contaminado.
- Protéjase con un pañuelo la boca y la nariz.
- Hágase la respiración artificial y reanimación cardíaca, en su caso.
- Trasládese a la víctima rápidamente a un centro hospitalario.
- Deben guardar especial observancia las personas drogodependientes y quienes ingieren gran cantidad de alcohol, para que su posible intoxicación por esos productos no tenga un efecto añadido por cualesquiera otras cosas. Puede ser muy peligroso.

ANEXOS VII – SERVICIOS ESENCIALES

PLAN DE EMERGENCIA MUNICIPAL DEL VALLE DE EGÜES/EGUESIBAR			
Servicio Esencial	Posibles Afecciones	Acciones del Titular del servicio	Acciones en el municipio
Agua potable	Heladas	Recomendación	Determinar umbral y avisos a zonas vulnerables
	Sequías	Plan de emergencia sequía abastecimientos	Medidas concretas en el municipio
	Reventones	Detección, corte de suministro reparación	Coordinación con Policía Foral y Guardia Civil servicios para labores de protección y señalización
	Cortes de suministro	Avisos	Ayuda en la comunicación
	Contaminación	Identificación, análisis	
	Fallos, obstáculos en la red de hidrantes	Recibe comunicación	Identificación y aviso al titular
Saneamiento, residuales y pluviales	Lluvias torrenciales	Determinar Umbrales, automatizar avisos de AEMET	
	Alertas hidrológicas tempranas monitorización de la red		



	Aviso al municipio	Determinar Umbrales, automatizar avisos de AEMET. Avisos a la población	
Recogida de residuos sólidos urbanos	Nevadas y heladas que impidan su recogida	Determinar Umbrales, automatizar avisos de AEMET	Determinar Umbrales, automatizar avisos de AEMET Avisos a la población
	Huelga en el personal de recogida	Notificación al municipio	Aviso a la población
	TCA	Determinar Umbrales, automatizar avisos de AEMET	Determinar Umbrales, automatizar avisos de AEMET Vigilancia de las zonas, donde lo contenedores movidos por el viento puedan invadir la calzada
	Manifestaciones, tumultos, con riesgo de daños en el mobiliario urbano	Retirar contenedores. Adelantar la recogida	Avisos a la población
Transporte Urbano	Nevadas	Notificación al municipio	Aviso a la población
	Huelga	Notificación al municipio	Aviso a la población

