












ESTRUCTURA VERDE
RED DE CAMINOS PEATONALES Y CICLABLES
DE INTERRELACIÓN DE NÚCLEOS
DOTACIONES Y ESPACIOS Y SU CONEXIÓN
CON LA RED VERDE SUPRAMUNICIPAL COMARCAL

-  Parques y recorridos fluviales y su interconexión
-  Vías pecuarias y recuperación trazado Irati
-  Red de caminos peatonales y ciclables de interconexión
-  Huertas urbanas a preservar y potenciar
-  Ampliaciones y nuevas áreas de huertas propuestas. a parte de las grafiadas, se proponen otras pequeñas áreas vinculadas a los concejos junto a la red de regatas que no se aprecian en el plano por la escala.
-  Conectividad territorial conexión ámbitos fluviales con balsa de Zolina
-  Pendiente > 15%
-  Pendiente >10% y < 15%
-  Pendiente > 5% y < 10%
-  Red fluvial de ríos, regatas y balsas

PLAN GENERAL MUNICIPAL DEL VALLE DE EGÚÉS
 AYUNTAMIENTO DEL VALLE DE EGÚÉS

documento		fase	
ESTRATEGIA Y MODELO DE OCUPACION DEL TERRITORIO		APROBACION INICIAL	
MODELO:			EMOT
	VALLE		M.02
	Estructura Recorridos Verdes		
francés arquitectos s.l.p.	patxi francés arquitecto	rosa francés arquitecta	
fecha	gabriel ros arquitecto	rosa sola bióloga	maite lainer socióloga
MAYO 2025			A2:1/25.000