








**ESTRUCTURA VIARIA ACTUALMENTE EXISTENTE**



-  AUTOPISTAS, AUTOVIAS Y RONDAS
-  CARRETERA PRINCIPAL
-  VIARIO INTERES FORAL
-  VIARIO INTERES LOCAL

**RONDAS EXTERIORES PREVISTAS EN LOS POT**



-  PREVISION RONDA SUPER-OESTE Y SUR
- Desde conexión con AP-15 hasta conexión con AP-12 a Jaca

-  PREVISION POT RONDA SUPER-ESTE
-  PREVISION POT TRANSPIRENAICA

**TRAMOS VIARIOS A RECONSIDERAR**

-  TRAMO SUPERESTE A RECONSIDERAR
-  TRAMO TRANSPIRENAICA A RECONSIDERAR

**ALTERNATIVAS TERRITORIALES PROPUESTAS**

-  ALTERNATIVA TRAZADO 1
-  ALTERNATIVA TRAZADO 2

**PLAN GENERAL MUNICIPAL DEL VALLE DE EGÜÉS**  
AYUNTAMIENTO DEL VALLE DE EGÜÉS

documento		fase	
ESTRATEGIA Y MODELO DE OCUPACION DEL TERRITORIO		APROBACION INICIAL	
	<b>MODELO:</b>	EMOT	
	<b>ESTRUCTURA VIARIA DEL TERRITORIO</b>	<b>M.01</b>	
	francés arquitectos s.l.p.	patxi francés arquitecto	rosa francés arquitecta
	gabriel ros arquitecto	rosa sola bióloga	maite lainez socióloga
fecha	MAYO 2025	A2:1/50.000	